



LETTRE D'INFORMATIONS UMR IDEES

JANVIER 2013
Numéro 9



Identités et Différenciation de l'Environnement des
Espaces et des Sociétés

EDITO

Chers collègues,

Comme en témoigne cette lettre d'informations, les programmes de recherches, séminaires et colloques organisés par l'UMR IDEES sont nombreux, divers, souvent internationaux et pluridisciplinaires. Les quelques pages qui suivent donnent un aperçu, non exhaustif, des activités scientifiques de notre équipe. Leur nombre est un bon indicateur de l'intensité de la recherche. Le rythme des colloques et des journées d'études s'est intensifié en 2012. Plusieurs séminaires réguliers se tiennent en parallèle, (mondialisation, voyages, réseaux...). Les thèses soutenues au sein de l'UMR IDEES, une dizaine en 2012, ont été sensiblement plus nombreuses que les années précédentes. Enfin, et c'est une orientation nouvelle, plusieurs sites Internet, souvent très aboutis, ont été ouverts pour valoriser des programmes de recherches : Devport, Cartelec, Liso-Lisa, Seinegrandparis, International Research Group of the Human Trace...

La diversité des programmes de recherche est également une richesse, mais il faut en parallèle veiller à ce que l'UMR IDEES soit utile à créer du « faire ensemble ». C'est le rôle des cinq axes et des trois chantiers transversaux. Tous se sont réunis plusieurs fois en 2012 et ont établi un programme ambitieux jusqu'à la fin du contrat quinquennal. Même s'il est parfois frustrant de ne pouvoir être présent sur tous les fronts, et si la multiplicité de nos charges complique notre capacité à nous réunir souvent et nombreux, il est capital de maintenir dans les années qui viennent notre capacité à porter des projets fédérateurs regroupant des chercheurs de plusieurs sites et plusieurs disciplines.

La pluridisciplinarité se lit en effet clairement dans cette lettre d'information. Informaticiens, médecins, politistes, économistes, écologues, chercheurs en STAPS, viennent compléter la liste des disciplines, nombreuses, déjà présentes au sein de notre équipe. L'internationalisation de nos recherches n'est pas nouvelle. Elle reste particulièrement lisible, qu'il s'agisse de l'Inde, de l'Afrique de l'Ouest, de la Russie, du Maghreb, de la Turquie... Le GDRI Espaces

et réseaux urbains, porté par l'UMR IDEES et soutenu par l'INSHS, est un bon exemple de la capacité de notre équipe à piloter des réseaux internationaux. D'autres sont en gestation (Afrique atlantique, Maghreb) et trouveront j'espère prochainement une concrétisation institutionnelle. L'effort de publications à l'international est lui aussi renforcé. L'UMR IDEES a systématiquement financé l'aide à la traduction d'articles scientifiques en 2012, et poursuivra cet accompagnement en 2013. A chacun de profiter de cette opportunité.

Pour l'ensemble de ces raisons, dans contexte budgétaire pourtant difficile, le soutien du CNRS vis-à-vis de l'UMR IDEES tend à se renforcer. Le budget de fonctionnement de l'UMR IDEES est en augmentation de 30% entre 2012 et 2013. Céline Colange, nouvelle ingénieure CNRS, a été titularisée en janvier 2013. Pour pallier au départ de Sylvie Vérité, notre efficace secrétaire-gestionnaire mutée dans le Nord-Pas-de-Calais, l'INSHS et la délégation Normandie du CNRS se sont activés pour nous fournir un support sur CDD dès septembre, puis sur CDI à partir de mai 2013. Un contrat de service entre l'UMR IDEES et le CNRS a été signé en Octobre 2012 (charte de qualité et d'engagement mutuels). Enfin, si notre fragilité réside toujours dans le faible nombre de chercheurs CNRS accueillis dans notre équipe (un seul CR1, mais auxquels s'ajoutent un collègue recruté sur une chaire mixte et plusieurs post-doctorants recrutés sur ressources propres), le nombre de candidats au concours de chercheur CNRS demandant leur affectation dans notre équipe augmente chaque année. Ils seront quatre pour le concours 2013.

Comme les années précédentes, nous les préparerons au mieux à ce concours (relecture du dossier écrit, entraînement à l'oral), et croiserons les doigts pour qu'ils soient classés par le comité national.

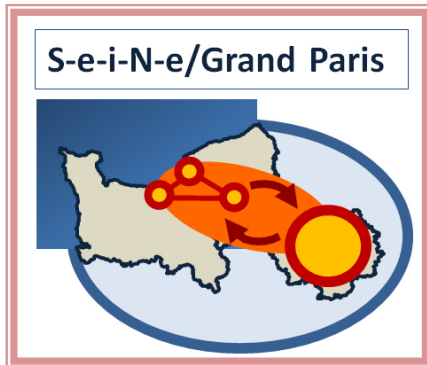
Je vous souhaite une bonne année 2013.

Michel Bussi

VIE DE L'UMR

Les programmes de recherche

Le lancement de projet fédératif GRR « SeiNe-Grand Paris ».



Système d'étude des interactions entre la Normandie et le Grand Paris.

Le projet S-e-i-N-e/Grand Paris s'inscrit dans le cadre des réflexions menées à propos des coopérations territoriales le long de l'Axe Seine, entre la Normandie et le Grand Paris.

Il vise à réinterroger les dimensions historiques, économiques, politiques, sociales et culturelles des liens entre Paris et la Normandie.

- Un premier sous-projet propose un aperçu géo-historique des relations complexes établies entre la Normandie et Paris. Il s'agit de montrer en particulier comment l'émergence de Paris, à la fois comme capitale politique et comme métropole économique et culturelle, a conditionné l'évolution du territoire normand, tout en accordant une attention symétrique à la façon dont la Normandie a contribué au développement du pôle parisien.

- Un deuxième sous-projet part du constat que le Bassin Parisien est affecté par de puissantes logiques de polarisation centre/périphéries. Toutefois, plusieurs logiques transversales existent en matière d'intégration et de coopération territoriales qui permettent de déceler des formes alternatives à la simple concentration spatiale. L'analyse comparée, des dynamiques fonctionnelles et des jeux d'acteurs observables doit permettre d'établir un diagnostic critique des opportunités et des limites existant en matière d'aménagement de l'Axe Seine.

- Un troisième sous-projet s'intéresse à l'Axe Seine comme espace des pratiques mais également comme lieu porteur d'imaginaire. Une enquête permettra de croiser les représentations et les pratiques du territoire auprès de publics divers (étudiants/lycéens, responsables associatifs, élus politiques, usagers de transport).

La réunion pour son lancement s'est déroulée dans les locaux de L'IRIHS le 16 octobre dernier.

Un site dédié à ce projet a également été mis en place :

<https://sites.google.com/site/seinegrandparis/>

Pratiques du voyage dans un monde qui change



Journées d'études sous la direction de Bruno Lecoquierre et Eric Wauteurs.

Un cycle de cinq journées d'étude sur le thème « Pratiques du voyage dans un monde qui change » a été organisé à l'université du Havre en 2011 et 2012 (axe 1 de l'UMR IDEES).

Les différents aspects constitutifs du voyage tel qu'il peut être envisagé aujourd'hui à la lumière des évolutions sociales, culturelles et techniques, récentes ou plus anciennes, ont été analysés au travers de vingt-six contributions. Les grands thèmes abordés ont permis de réfléchir à la diversité des pratiques du voyage et à leur signification, et d'apporter des éclairages sur des éléments aussi importants que les conditions du voyage, le voyage maritime (en collaboration avec le pôle « espaces maritimes » de la MRSH de Caen), la diversité des destinations, la place centrale de la culture comme moteur du voyage, la réflexion sur la dialectique éloignement/proximité.

10h50 : M. Barthelemy (CEA-CAMS), Évolution des réseaux spatiaux – deux études de cas

11h25 : C. Lemerrier (Sciences-Po, CSO), Parler de réseaux en histoire : pourquoi, comment ?

Session 2 animée par L. Beauguitte

14h : J-D FEKETE (INRIA / AVIZ), Nouvelles représentations et interactions pour la visualisation de réseaux

14h35: D. DIMINESCU (Telecom ParisTech), Atlas e-diaspora

Table ronde animée par M. Drevelle et M. Maisonobe

16h Clôture (L. Beauguitte)

Premier séminaire du GDRI espaces et réseaux urbain



Le premier séminaire du GDRI ERU, piloté par Pierre Thorez et L'UMR IDEES, s'est tenu à Moscou du 28 au 30 novembre 2012. La première journée a été consacrée à une visite sur le terrain, sous la conduite de Vladimir Kolosov, élu en août 2012 président de l'Union Géographique Internationale, et responsable du GDRI pour la Russie. Un itinéraire radial du centre de Moscou jusqu'à Zvenigorod dans la périphérie nord-ouest de la capitale a permis de préciser l'interprétation par les uns et les autres des termes *urbanisation*, *suburbanisation*, *periurbanisation* et *banlieue*.

Plusieurs formes d'urbanisation et de périurbanisation ont été présentées et analysées: un nouveau quartier de grand ensemble en accession à la propriété, un nouveau complexe commercial, le nouveau siège de l'administration de l'oblast de Moscou, sujet qui entoure la ville elle-même, des complexes de "cottages" construits dans le cadre de *gated communities*. Les participants non russes ont pu ainsi prendre connaissance des pratiques et des problèmes de la planification et de la gouvernance urbaine en Russie, du rôle des promoteurs privés, des

facteurs et des formes de transformation de l'espace urbain et périurbain moscovite.

Au cours des deux journées de réunion, le sens et l'usage d'une vingtaine de termes, notions ou concepts liés à la ville ont été décrits et comparés suivant les langues et les pays. Parmi ces termes ont figuré ville, mégapole, mégalopole, ville mondiale, ville globale, agglomération urbaine, aire métropolitaine, milieu urbain, identité urbaine, quartier urbain, ghetto urbain, monocentrisme, polycentrisme ou encore habitat social. Suite aux échanges entre collègues Russes, Ukrainiens, Allemands, Hongrois et Français, un premier constat a pu être dressé: des termes sont transposables d'une langue et d'un pays à l'autre, certains n'ont aucun équivalent dans une autre langue, d'autres enfin n'ont pas le même sens dans tous les pays. C'est pourquoi le groupe a décidé de travailler à l'élaboration d'un glossaire. Chaque terme, notion ou concept, sera défini et on indiquera son usage dans les divers pays par les scientifiques, les textes réglementaires, les professionnels de l'aménagement, les responsables politiques et les médias.

Trois membres de l'UMR IDEES co-responsable du GDRI, A.Bourcier, Y.Vaguet et P.Thorez ont participé au séminaire.

Photo: les participants au séminaire à l'issue des travaux, Institut de Géographie Moscou.

Lancement du projet Geomedia, Observatoire des flux géomédiatiques internationaux.



Géographie des flux RSS du *Washington Post* en 2012

Le projet Geomedia a été sélectionné par l'ANR dans le cadre du programme « Corpus, données et outils de la recherche en sciences humaines et sociales » en 2012.

L'objectif du projet est de mettre au point un outil de recherche sur les échanges contemporains de flux d'information médiatique entre les différents pays du Monde. Pour ce faire, nous proposons d'élaborer une base de données stockant les flux RSS associés aux articles publiés par une centaine de journaux dans plusieurs points du Monde et d'en déduire deux

types d'informations portant respectivement sur les flux et les événements internationaux.

Les journaux retenus sont choisis en tant que marqueur des espaces publics des pays où sont implantés leurs lecteurs. Parmi les articles qu'ils publient, nous nous centrons sur les informations internationales. L'analyse de ces flux permettra de préciser les formes de régionalisation médiatique des informations qui circulent entre les pays. Cette perspective géographique est complémentaire d'une approche médiatique exploitant la base de données de façon différente. Partant cette fois-ci non pas des lieux mais des événements qui se produisent dans le Monde (catastrophe, guerre, crise...), on peut tenter d'en mesurer le rayonnement international. On pourra ainsi distinguer des événements internationaux, globaux ou locaux. On pourra également, dans une perspective historique mettre en évidence des phénomènes de diffusion spatio-temporelle (pics médiatiques décalés dans le temps à partir du point émetteur) et des liaisons spatio-temporelles entre événements.

Le projet réunit des équipes d'informaticiens, de spécialistes de l'information médiatique et de géographes :

- Responsable du projet : Claude Grasland
Partenaire coordinateur : Collège International des Sciences du Territoire
Autres équipes participantes :
- UMR IDEES (A. Brennetot, S. de Ruffray)
 - Density Design Lab, Politecnico de Milan
 - INED
 - Laboratoire d'informatique de Grenoble (équipes MAGMA et MESCAL)
 - Laboratoire GERiICO, Université de Lille 3
 - UMR Géographie-Cités
 - UMS Riate

Ce projet devrait offrir une base de données innovante pour les recherches futures sur la mondialisation. Stockant une information volatile (les flux RSS enrichis d'attributs spatiaux) et libre de droits (à la différence des articles de journaux), il constituera une archive utile à la fois aux observateurs de l'actualité comme aux chercheurs des générations futures.

Pour plus de détails, voir le site de présentation :

<http://geomediatic.net/>

Le projet EIFER

Cette recherche est le fruit d'une coopération entre L'UMR IDEES et l'European Institute for Energy Reserch (EIFER). Nous travaillons avec l'équipe N45 de l'EIFER « la modélisation spatiale des systèmes énergétiques », pour le projet MILLENER (Mille InstaLLations de gEstion des éNERgétique dans les îles). Ce projet a pour objectif de mieux insérer les énergies renouvelables intermittentes dans les réseaux de distribution, et en même temps de maîtriser la consommation, afin d'atteindre un meilleur équilibre production-consommation.

La SFLOG




L'objectif de la SFLOG est de réunir des équipes issues de disciplines très diverses ayant toutes la logistique comme champ d'application. La mise en commun des savoirs issus de disciplines allant de la sociologie aux mathématiques, de la gestion à l'électronique, en passant par l'aménagement de l'espace et l'urbanisme, l'économie, la géographie, l'informatique ou le droit maritime, permettra l'émergence de nouveaux objets de recherche et de nouvelles méthodologies pour leur étude.

Cette nouvelle structuration de l'offre de recherche en logistique donnera une meilleure visibilité des forces en présence et permettra une plus grande participation aux grands projets régionaux (en lien avec le GRR de Haute Normandie Transport Logistique et Technologies de l'Information), nationaux et internationaux de type ANR, INTERREG, PCRD ...

La SFLOG constitue le pôle "recherche" du futur Campus Logistique de l'UIH, notamment par sa participation active au PIL :Pôle Ingénieur et Logistique, de l'UIH. Le futur bâtiment du PIL, qui sera adossé à l'ISEL, permettra de regrouper physiquement les acteurs de la recherche, de la valorisation, de l'ingénierie et de la formation, tout en leur proposant des équipements technologiques de pointe.

Enfin, La SFLOG a également pour ambition de devenir un interlocuteur majeur des institutions locales et régionales dans l'organisation, entre autres, du corridor logistique de l'Axe-Seine.

Un atlas de l'environnement pour la vallée de la Soummam (Algérie)



La ville d'Akbou

La vallée de la Soummam

Projet financé par la Région Haute Normandie (2012 -2014)

Zeineddine NOUACEUR

Problématique

De par sa position géographique, la vallée de la Soummam représente un site unique par les richesses naturelles qu'il renferme. Cette région qui concentre une population de plus d'un million de personnes est confrontée cependant comme tous les bassins versants de la rive sud-méditerranéenne à un crucial dilemme. Celui - ci se résume en une recherche permanente d'équilibre précaire entre une impérieuse nécessité de développement et un besoin absolu de sauvegarde de l'environnement.

Soumise à une variabilité pluviométrique inter - annuelle très marquée et un fonctionnement hydrodynamique torrentiel (caractéristique des milieux méditerranéens) cette région est souvent exposée à des événements catastrophiques de types, crues subites, inondations et coulées de boue. Elle est aussi sujette à une très forte érosion des sols qui pénalise la mise en valeur des terres de cette zone fertile du nord algérien.

La vallée de la Soummam a subi ces dernières années la longue sécheresse climatique qui a marqué l'ensemble de l'Afrique du Nord depuis les années 90. Cet événement a eu des répercussions très néfastes sur les ressources en eau superficielle et souterraine. L'eau constitue cependant dans cette région montagneuse où la densité de population est importante (150 à 300 habitants au km²), une ressource vitale pour le tissu socio-économique. On compte ainsi dans la vallée, une forte implantation de l'agriculture, de l'industrie agroalimentaire et du granulat ainsi que plusieurs autres activités fortement consommatrices d'eau.

Cette pression anthropique accrue et l'augmentation exponentielle des besoins ont gravement affecté cette ressource. Nous assistons ainsi aujourd'hui à une pollution de l'eau marquée en étiage ainsi qu'à une érosion et un transfert sédimentaire important à l'origine de l'envasement des infrastructures de type barrage et du port maritime.

Le bassin versant de la Soummam doit donc trouver impérativement un équilibre entre la préservation d'un écosystème méditerranéen fragile et l'intérêt économique de ces différentes activités pourvoyeuses d'emplois. Pour mener à bien cette tâche, il est indispensable de repenser la gestion de cet espace naturel et de prôner une gouvernance basée sur un concept de développement durable. Ce concept doit s'appuyer sur des outils performants tels les SIG (Système d'Information Géographique) et la cartographie dynamique.

L'objectif de ce projet est donc de proposer un outil pédagogique, de recherche et d'aide à la décision sous forme d'un atlas numérique et dynamique, accompagné d'une version papier. La version numérique est évolutive, elle permet d'actualiser et de croiser les données à différentes dates selon les mises à jour de la base de données.

Cet atlas trouvera un intérêt certain auprès des scientifiques à la recherche d'une compilation de données, auprès des gestionnaires de l'espace rural et urbain et auprès des acteurs de la ressource en eau.

Il permettra aussi la réalisation d'actions d'aménagements dans le strict respect des normes de sauvegarde de l'environnement. Enfin, grâce à la version destinée aux élèves des collèges, ce projet aura une dimension pédagogique certaine puisque ce sont les générations futures qui seront sensibilisées au respect de la nature et de l'environnement.

Le chantier « questions de mondialisation », état d'avancement

Comme son nom l'indique, ce « chantier » est un espace de réflexions et de projets collectifs en cours de construction autour de la question du « Monde » comme objet de recherches pour les sciences sociales. Les éléments théoriques, conceptuels et méthodologiques qui soutiennent ce chantier sont encore en cours d'élaboration, ce qui lui permet de rester ouvert à tous les chercheurs de l'UMR.

Les premières rencontres, qui ont eu lieu en septembre 2011 et janvier 2012, ont tracé les grandes lignes du chantier. L'objectif affiché n'est pas de travailler sur la « mondialisation » en tant que processus complexe et protéiforme qui est déjà largement étudié dans de nombreux centres de recherches. Il s'agit plutôt de prendre le Monde comme « objet » d'étude, dans une tentative de

dépassement des approches nationales et internationales, mais aussi des approches mono-disciplinaires ou monothématiques. Deux angles d'approche se dessinent qui restent encore très larges :

- Prendre le Monde comme objet amène à en questionner les représentations, autrement dit à mettre à jour les facteurs qui en façonnent les représentations ainsi que les formes et contextes d'élaboration de ces dernières et enfin à saisir en quoi elles agissent sur les pratiques collectives et individuelles.

- Le second angle d'approche réside dans la question des mobilités individuelles et collectives, relevant des déterminants des pratiques spatiales à l'échelle mondiale comme à l'ère mondialisée.

Afin d'éviter toute essentialisation, nous centrons nos regards réflexifs sur les relations entre le Monde et les individus comme unité d'analyse ou d'observation. Par ailleurs, l'important travail méthodologique, cartographique, d'élaboration de bases de données et d'exploitation de celles-ci qui est mené dans l'UMR sera poursuivi dans les perspectives ouvertes par le chantier. Il doit permettre d'apporter des éléments de réflexion, constituant un ensemble cohérent, afin de se transformer progressivement en un espace de recherches et de réflexions plus structuré. Un séminaire de recherches, pluridisciplinaire et trimestriel (« le Monde et moi et moi ») a été institué. Son objectif est de tester la pertinence de prendre le Monde comme objet d'étude en favorisant des interventions sur des travaux en cours, originaux, éventuellement des pré-enquêtes, à dimension exploratoire, testant des hypothèses... Il a lieu en alternance à Rouen et au Havre et est en partie lié au chantier « débat public » dans la perspective de l'analyse des discours sur la mondialisation et le Monde. Il débouchera sur un ouvrage collectif organisé autour des interventions les plus pertinentes.

La 1ère séance (organisée par A. Brennetot) a eu lieu en mai 2012. Elle était intitulée « Le Monde comme projet : implications politiques et épistémologiques » et était organisée autour de trois interventions : Yann Richard (PU en géographie politique à l'université Paris 1, Prodig), Michel Rasse (MCF-HDR géomorphologie et géoarchéologie à l'université de Rouen, IDEES) et Arnaud Brennetot (MCF en géographie politique à l'université de Rouen, IDEES). La seconde séance a eu lieu en octobre 2012 au

Havre et avait pour thème les représentations du Monde. Elle a accueilli les interventions de Vincent Capdepuy (La Réunion, Chercheur associé au GREMMO (UMR 5195) et à E.H.GO) et Clarisse Didelon (MCF en géographie, Le Havre, CIRTAI/IDEES). La troisième séance est prévue pour le 15 février 2013 à Rouen autour du thème des circulations touristiques dans le cadre de la mondialisation, avec l'intervention de trois sociologues : Jennifer Bidet (doctorante en sociologie au Centre Max Weber, Université Lyon 2/ENS Lyon, enseignante à l'ENS Paris), de Bertrand Réau (MCF en sociologie à l'université Paris 1, CESSP) et de Fanny Jedlicki (MCF en sociologie, Le Havre, CIRTAI/IDEES) organisatrice de la séance. Deux autres séances du séminaire sont prévues pour le printemps et l'automne 2013 – programme à venir.

Ce séminaire est ouvert à tou-te-s ; si vous avez une séance à proposer, merci de vous adresser à Clarisse Didelon et Fanny Jedlicki.

Des projets de recherche exploratoires seront également lancés dans le cadre du projet. Le premier d'entre eux (projet IAM) a obtenu un financement du PRSH de l'université du Havre.

Le site internet du chantier permet de se tenir au courant de son actualité :

<https://sites.google.com/site/socgeotdm/home>

PULSATIONS URBAINES. Analyse des temporalités de l'espace urbain

F. LUCCHINI, B. ELISSALDE

Ce programme de recherche, est porté depuis 2008 par Françoise LUCCHINI et Bernard ELISSALDE, qui ont constitué un pôle de recherche sur les analyses des temporalités de l'espace urbain à partir des données de la téléphonie mobile. Ce pôle mobilise actuellement en 2013, au sein du GRR TLTI et dans le cadre d'une convention avec l'opérateur de téléphonie mobile Orange, 6 titulaires des universités de Rouen et du Havre, ainsi que 3 doctorants, 1 Post-Doc et 1 ingénieur d'Etudes. Le projet scientifique interroge de nouvelles façons d'appréhender le fonctionnement de l'espace urbain. Aussi considère-t-on que les nouvelles technologies en général et les réseaux virtuels et réels qu'elles mobilisent sont des vecteurs pertinents pour renouveler l'analyse de l'espace urbain. L'objectif du programme de recherche est d'analyser les rassemblements de foules lors de manifestations culturelles,

commerciales ou sportives dans une ville à l'aide de données temporelles fines et de données spatiales précises (par exemple 500 antennes téléphoniques relais de l'agglomération rouennaise). Ce projet vise à mieux connaître la « pulsation de la ville » à travers le mouvement quotidien de groupes de personnes qui utilisent la téléphonie mobile et qui circulent dans l'espace urbain. Le dispositif urbain des jours ordinaires (nœuds d'engorgement et flux de toutes sortes) étant connu, nos interrogations portent sur les déformations de la routine urbaine qu'introduisent des manifestations temporaires. La fête, ou tout autre phénomène événementiel, modifie les multiples temporalités et spatialités de la ville, les mobilités des habitants et visiteurs, en les accentuant ou en les déformant ; elle fait vivre les espaces urbains hors de leur quotidienneté.

Un protocole d'investigation des traces laissées par la téléphonie mobile a été mis au point. Les premières étapes portent sur la construction de profils-types d'utilisateurs, à la fois dans leurs usages de l'activité téléphonique et dans leurs usages de la ville.

La réalisation de cartes animées par Sylviano FREIRE-DIAZ permet d'observer le déroulé sur 24 h des présences des usagers, avec une visualisation en 3 D.

GRR TLTI: obtention d'un financement FEDER dans le cadre du programme RISC: avec pour l'UMR IDEES un ingénieur d'études pendant 18 mois.

GRR TLTI: poursuite du programme RISC pour un an de plus.

COLLOQUES PASSÉS, COLLOQUES A VENIR

De la friche industrielle au lieu culturel



Les actes du colloque international pluridisciplinaire « De la friche industrielle au lieu culturel » sont en ligne sur le site de l'association normande pour la diffusion de la recherche (l'association Science Action) :

à consulter à l'adresse suivante :

<http://www.scienceaction.asso.fr/Actualites-Actes-du-colloque-international-%AB-De-la-friche-industrielle-au-lieu-culturel-%BB-618.htm>

Cela apparaît également en "module tournant" sur les pages :

<http://www.scienceaction.asso.fr/Actualites> ainsi que sur la page d'accueil.

Le tableau politique de la France de l'ouest d'André Siegfried 100 ans après... Héritages et postérités,

du 4 au 8 juin 2013, Cerisy-la-Salle, co Organisé par l'UMR IDEES et le Groupe d'Analyse Politique de Nanterre



La naissance de la géographie et de la sociologie électorale française est généralement située en 1913, avec la parution de l'ouvrage d'André Siegfried, « tableau politique de la France de l'Ouest sous la cinquième République ».

Le centenaire de la publication du Tableau politique, en 2013, est l'occasion d'opérer un retour fructueux sur cet ouvrage fondateur. En croisant les regards de la géographie électorale et de la science politique, ce colloque se donne pour ambition d'interroger les rapports qu'entretiennent les trois éléments de cette histoire : l'œuvre, l'homme et les points de vue disciplinaires.

Le colloque sera l'occasion de mesurer le chemin parcouru depuis 100 ans, en particulier d'interroger l'évolution politique et sociale de la « France de l'ouest » (Le granit breton est-il devenu rose ? La profonde modification de la société rurale a-t-elle fait exploser le modèle explicatif siegfriedien ?). A la fois commémoration, rencontre interdisciplinaire, questionnement épistémologique et méthodologique sur l'évolution d'une discipline et d'un territoire, ce retour à Siegfried pouvait difficilement être débattu ailleurs qu'au cœur de cet ouest, à Cerisy-la-Salle,

Les ports atlantiques, la traite des noirs, l'esclavage et leurs abolitions



(XVIII-XIXe s.).

14/16 Mai 2012

Université du Havre

Corr

Eric.Saunier@wanadoo.fr

É. Noël, Autour d'une publication récente : Dictionnaire des gens de couleur dans la France moderne, Genève, Droz, 2011. Pôle RSH, université du Havre

Guy Saupin, professeur (CHRIA, université de Nantes), Le financement des expéditions négrières.

Un état des lieux à partir de l'exemple de Nantes. Édouard Delobette, docteur (CRHQ, université de Caen) ; Le rôle de la haute banque dans le commerce colonial havrais.

Bernard Michon, docteur (CHRIA, université de Nantes) ; Jean Bonneau ou la traite au service d'un capitalisme aventureux.

Olivier Le Gouic, docteur (CERHIO, université de Bretagne sud) ; La place du Havre dans les échanges lyonnais avec le monde atlantique.

Murielle Bouyer, docteure (CHRIA, université de Nantes) ; Le bassin de main d'oeuvre des équipages négriers nantais.

Jean-Marc Masseaut, doctorant (Les Anneaux de la Mémoire) ; Les équipages négriers nantais et les mentalités maritimes.

Florent Caillot, master 2 (CIRTAI, université du Havre) ; L'évolution des équipages négriers havrais

(1749-1788). Les esclaves des plantations nantaises et havraises.

Natacha Bonnet-Guilbaud, docteure (CHRIA, université de Nantes) ; La population servile à Saint-Domingue au XVIIIe siècle : les plantations nantaises.

Lucie Brachais, Master 2 (CIRTAI, université du Havre) ; La population servile en Guadeloupe au temps du rétablissement de l'esclavage: la plantation des Boyvin. Les sociétés portuaires face au fait esclavagiste : écrire sur la traite, écrire sur l'abolition. Claude Briot, (CHRH, Le Havre) ; Fort Borodo et la pratique de la traite négrière au Bénin. Les apports des mémoires du capitaine Landolphe (1777-1792).

Hervé Chabannes, doctorant (CIRTAI, université du Havre) ; Les passeurs de la mémoire havraise et le fait esclavagiste : entre prise de parole et occultation.

Éric Saunier, Maître de conférence (CIRTAI, université du Havre) ; D'Édouard Corbière à Pierre-Philippe Urbain Thomas : le prolongement des résistances havraises à la veille de l'Abolition de 1848.

Brice Martinetti, ATER (CRHIA, université de La Rochelle) ; Les relations épistolaires entre négociants, prisme d'une résistance rochelaise face à l'Abolition.

Eau et climat, Regards croisés, Nord - Sud Maison de l'Université



Le colloque a réuni 120 participants venant de 9 pays (Algérie, Djibouti, Italie, Maroc, Niger, Sénégal, Tunisie, Roumanie et France).

Cette manifestation scientifique fut l'occasion de confronter les résultats de programmes de recherche menés sur le climat et les ressources en eau principalement au Maghreb, mais également en Europe, en France et notamment en Haute-Normandie.

Quatre sessions thématiques étaient proposées, auxquelles s'ajoute une session poster.

- Changements climatiques et variabilité hydrologique (Climat)
- Tendances

- Indices et liens entre fluctuations climatiques et variabilité hydrologique
- Caractérisation qualitative et quantitative des ressources en eau (Hydrologie)
- Eau de surface
- Eau souterraine
- Interactions surface / souterrain
- Risques
- Crue et inondation
- Sécheresse
- Érosion
- Intrusion marine
- Gestion, outils, perspectives (Outils/Gestion)
- Coûts et usages de l'eau
- Prévention des risques
- Gestion prospective de la ressource en eau

La session climat a porté sur l'évolution des paramètres météorologiques, mais également sur les relations entre fluctuations climatiques et variabilité hydrologique des ressources en eau (eau de surface et souterraine) et évolution de la végétation. Il ressort des communications que le terme changement climatique est parfois utilisé abusivement et qu'il est possible de travailler sur le climat sans pour autant étudier le changement climatique.

La session hydrologie a vu beaucoup de communication sur la qualité de l'eau et beaucoup moins sur l'évolution quantitative des ressources. Si l'évaluation de qualité de l'eau est un élément très important pour évaluer l'état des ressources, il ne faut pas pour autant oublier que l'évolution quantitative des réserves est un élément primordial à prendre en compte et notamment dans les pays du Maghreb qui sont aujourd'hui confrontés à un important stress hydrique.

Le Comité Scientifique s'est réjoui de la forte participation dans la session « outils et gestion » et notamment des Sciences Humaines et Sociales (SHS) et Sciences Economiques (Sc. Eco.). Les trois communautés, Sciences dites « dures », « SHS » et « Sc. Eco », ne se rencontrent que très rarement dans les colloques et cet élément restera un point très positif de ce colloque. Néanmoins, les études présentées sont assez disciplinaires et un effort d'interactions entre ces différentes disciplines est encore à produire, car les méthodologies et démarches proposées sont très complémentaires. Le CS, ainsi que les participants dans la salle, se sont tous exprimés en ce sens.

Enfin, la session « risque » était la moins représentée. Un effort a été demandé pour renforcer cette thématique dans les colloques qui suivront. La notion de risque est à mieux définir et le travail sur ce thème doit tenir compte du seuil qui fixe l'échelle d'intensité des phénomènes.

En guise de conclusion, ce colloque a permis de rassembler une grande partie de la communauté scientifique travaillant autour des thèmes du climat et des ressources en eau et de faire un état des connaissances des travaux menés au Maghreb sur ces thématiques.

Cette manifestation a ainsi été l'occasion de confronter et de partager les recherches menées sur ces thèmes par les équipes situées de part et d'autre de la Méditerranée (France et Maghreb principalement), et nous espérons à un enrichissement vers de futures collaborations.

Cet événement donnera lieu en 2013 à la création d'une nouvelle revue en ligne (avec un n° ISBN et ISSN) intitulée « Eau et Climat au Maghreb ». Ce type de revue spécifique à la région maghrébine n'existe pas actuellement. Des projets de publications des communicants qui le souhaitent ont été envoyés et collectés par le Comité d'Organisation du colloque. Une évaluation sera réalisée par des experts, afin de choisir les meilleurs projets d'articles pour une publication dans cette nouvelle revue.

Il a été également acté que le 2ème colloque « Eau et Climat, Regards Croisés Nord-Sud) aura lieu en 2013 à Fès au Maroc.

Le CIRTAI est co-organisateur avec CÉRÉDI et le GRHIS d'une journée d'étude intitulée « Quand la politique s'invite au spectacle » qui s'est déroulée à l'Université du Havre – Salle de réunion du Pôle RSH, Mercredi 21 novembre 2012 de 9h30-17h30.

Le CIRTAI accueillera l'assemblée générale du GIS Histoire maritime le 18 octobre 2013.

AGENDA

Calendrier des séminaires MTG

- jeudi 17 janvier : Olivier Milhaud, MCF à l'université de Paris IV : géographie des prisons
- jeudi 14 février : Hugues Jennequin, MCF en économie à l'Université de Rouen : services et zones d'emploi
- jeudi 14 mars : intervenant à confirmer
- jeudi 16 mai : intervenant à confirmer
- jeudi 20 juin : assemblée générale et journée de présentation des travaux des doctorants et des enseignants-chercheurs

Assemblée Générale

Vendredi 18 janvier 2013 au sein du CIRTAI

Journée des doctorants

" La prochaine Journée des Doctorants aura lieu le vendredi 14 juin à Rouen. Elle aura pour thème : la valorisation de la recherche au cours de la thèse.

Dans une première partie de journée, les doctorants seront invités à échanger autour de leurs expériences passées et à venir en matière de valorisation (participation à des colloques, publication d'articles...).

La seconde partie de la journée sera consacrée à l'intégration des doctorants aux axes de l'UMR. Nous proposons une réflexion par axes, en espérant faire naître au terme de la journée la mise en place de « mini-projets » de doctorants (élaboration de posters, intégration aux projets d'axes en cours...) "

LES NOUVEAUX ARRIVÉS DANS L'UMR

Les nouveaux arrivés au CIRTAI

UMR CNRS 6266 IDEES-CIRTAI
Université du Havre - UFR LSH, 25 rue Philippe Lebon, 76086 Le Havre Cedex

Sylviane Duchamp, remplaçante de Christine Le Bodo, secrétaire de l'équipe CIRTAI

Christelle Crumière, Maître de conférences en sciences de l'information et de la communication. Elle a été recrutée à la rentrée 2012/2013 par l'université du Havre. Elle enseigne au département INFOCOM de l'IUT. Sa recherche s'inscrit dans l'Equipe L'Homme trace Docteur en Sciences de l'information et de la communication ("Écritures en influences : emprunts à l'Histoire, empreintes du mythe, dans les récits médiatiques du 11 septembre 2001. Une hypothèse informée par Le Figaro, Le Monde, et Libération. " soutenue le 14.12.2010, IFP, Paris), elle appuie ses travaux sur la sémiologie, l'analyse de discours, et la narratologie. Sa connaissance des nouveaux médias via notamment un post doc sur ce sujet a conduit à son recrutement sur un profil « Traces numériques ».



Lilian Loubet

Maître de conférences en Aménagement de l'espace et Urbanisme

lilian.loubet@univ-lehavre.fr

☎ 02 32 74 45 13

Thématiques de recherche :

Coopérations territoriales, Construction intercommunale, Construction politique des agglomérations, Elus, Apprentissages politiques-techniques-territoriaux, Pouvoirs locaux, Gouvernance urbaine, Action publique locale, Politiques publiques, Evaluation des projets de territoires, Aménagement du territoire, Décentralisation, Développement territorial.

SOUTENANCES D'HDR

Alex Boulton, université de Lorraine, soutiendra son Habilitation à Diriger des Recherches le mardi 20 novembre 2012 sur le thème : « de la didactique au corpus », en Amphi 100 RDC, ISEL, Université du Havre, de 14h30 à 18h30, sous la direction scientifique de Jean-Claude Bertin, IDEES-CIRTAI, Le Havre.

Jury :

Guy Aston, Professeur à l'Università di Bologna, Italie ;

Jean-Claude Bertin, Professeur à l'université du Havre ;

Nathalie Kübler, Professeure à l'université Paris Diderot-Paris 7 ;

Dominique Macaire, Professeure à l'université de Lorraine ;

François Maniez, Professeure à l'université Lumière Lyon 2.

Annick Rivens-Mompean, université de Lille 3, soutiendra son Habilitation à Diriger des Recherches le mardi 27 novembre 2012 sur le thème : « Apprentissage des Langues en autonomie dans un dispositif institutionnel avec le numérique – approche par la complexité », en salle du PRSH, Université du Havre, de 14h30 à 18h30, sous la direction scientifique de Jean-Claude Bertin, IDEES-CIRTAI, Le Havre.

Jury :

Sophie Bailly, Professeure à l'université de Lorraine ;

Jean-Claude Bertin, Professeur à l'université du Havre ;

Eric Bruillard, Professeur à l'ENS Cachan ;

David Little, Professeur à Trinity College, Dublin, Irlande ;

Claire Tardieu, Professeure à l'université Sorbonne-Nouvelle Paris 3.



Fabien Lienard, docteur en sciences du langage de l'université de Rouen, maître de conférences en Sciences de l'information et de la Communication au département INFOCOM de l'IUT du Havre depuis 2004,

chercheur associé à l'Equipe l'Homme trace de IDEES/CIRTAI depuis 2011, a présenté une synthèse de son parcours et de sa reconversion disciplinaire dans « Contribution des sciences du langage aux sciences de l'information et de la communication ». Soutenue à l'université de Bourgogne (Dijon, le 25 Janvier 2013), cette synthèse (3 tomes) et le débat avec le jury lui ont permis de devenir Habilité à Diriger des Recherches en sciences de l'information et de la communication.

Jury :

Karine Berthelot-Guiet, Professeur Université de Paris IV/CELSA, France.

Béatrice Galinon-Méléneq, Professeur, Normandie université/Le Havre, France.

Eric Delamotte, Professeur, Normandie université/Rouen, France.

Sung-Do Kim, Professeur Université de Koryo/Séoul, Corée.

Pascal Lardellier, Professeur, Université de Bourgogne/Dijon (Garant d'HDR), France.

Jacques Walter, Professeur Université de Lorraine/Metz (Président de jury), France.

SOUTENANCES DE THESES

Bénédicte Auvray est devenue docteur en géographie après la soutenance de sa thèse : « L'enclavement touristique dans les îles tropicales : Polynésie française, Maldives, République dominicaine », le 23 octobre 2012, devant un jury composé de Nathalie Bernardie-Tahir (université de Limoges), Gérard Billard (université du Maine), Philippe Duhamel (université d'Angers), Jean-Christophe Gay (co-directeur de thèse, université de Nice-Sophia Antipolis), Benjamin Steck (co-directeur de thèse, université du Havre).



Chantal Bérenger est devenue docteur en Géographie après la soutenance de sa thèse : « Le rôle du chemin de fer en Afrique. Les cas du Mozambique et du Kenya », le 12 octobre 2012,

devant un jury composé de Bernard Calas (université de Bordeaux), Bernard Charlely de la Masselière (université de Toulouse), Benjamin Steck (directeur de thèse, université du Havre), Jean Varlet (professeur, université de Savoie), Pierre Zembri (université de Cergy-Pontoise).

Résumé : « Cette thèse se situe dans l'articulation entre les thématiques du transport et du développement durable, par le biais du concept de congruence. Elle aborde plus spécifiquement la question du rôle du chemin de fer dans l'amélioration de la vie des populations rurales et particulièrement dans deux états africains, le Mozambique et le Kenya. »

Site personnel :

<https://sites.google.com/site/berangergeographie/>



Kun Ma est devenue docteur en Géographie après la soutenance de sa thèse « Système énergétique territorial face à la montée en puissance des énergies renouvelables : Modélisation de la transition appliquée à La Réunion »

le 4 sept 2012 à la maison de l'université devant un jury composé de Marie-Hélène De Sede Marceau

Professeur, Université de Franche-Comté (Rapporteur), Gilles Lajoie Professeur, Université de La Réunion (Rapporteur), Patrice Langlois Professeur Émérite, Université de Rouen (Directeur de thèse), Pablo Viejo Garcia Ingénieur, EDF R&D (Référence industrielle)

Résumé : Nous modélisons la transition du système électrique de La Réunion, avec un modèle informatique à base d'agents, développé sur la plateforme Anylogic. La dynamique du modèle repose sur deux niveaux de temporalités emboîtées. L'interaction entre la dynamique territoriale et la dynamique énergétique est réalisée grâce à la simulation horaire des ressources (solaire, éolienne, hydraulique) et de la demande (courbes de charge), basée sur des observations horaires réelles (météorologiques, courbes de charge, etc). Les scénarios d'évolution s'inscrivent sur plusieurs dizaines d'années avec une granularité annuelle. Ils permettent d'acquérir des connaissances sur la manière dont peut évoluer le système énergétique. Ceci permet de proposer des pistes de réflexion sur les politiques à mener en fonction des objectifs visés (réduction des gaz à effet de serre, maîtrise du prix d'énergie, développement des renouvelables...).



Thomas Cornier est devenu docteur en géographie après la soutenance de sa thèse « La durabilité urbaine dans l'Union Européenne »

Résumé : Le développement urbain durable est une problématique incontournable pour toutes les organisations internationales jusqu'au niveau local. La recherche sur l'environnement en ville n'est pas nouvelle mais l'intérêt pour la ville environnementale et la ville durable s'est développé en parallèle de son émergence dans les textes des institutions européennes et des sommets internationaux censés faire entrer les villes dans une dynamique en faveur de la durabilité, notamment avec la Conférence européenne des villes durables et l'intérêt croissant pour les Agendas 21. Même si les organisations internationales (dont en premier lieu l'Union

Européenne) et les Etats n'ont pas une action très visible ni forcément volontariste, elles permettent aux villes de coopérer entre elles sous le joug d'associations de villes. L'enjeu majeur, aujourd'hui, est de permettre aux villes d'adapter leur discours à la réalité et certaines organisations ou instituts spécialisés dans le domaine environnemental s'efforcent de créer des palmarès de la « ville durable » sous forme de classements. Loin de considérer qu'il s'agisse de la meilleure option du fait du caractère subjectif de ces évaluations, nous devons proposer des alternatives qui permettraient aux institutions de connaître les meilleures pratiques des villes et quels sont les choix opérés par les villes pour mener une politique de développement durable. Existe-t-il un ou plusieurs modèles de développement urbain durable dans l'Union Européenne ? A travers dix-huit indicateurs sur un échantillon de 53 villes, nous nous employons à répondre à cette question. On se rend compte qu'il existe plus de dix modèles d'approches de la durabilité urbaine dans l'UE. Trois exemples de villes comme Göteborg, Bruxelles et Barcelone, représentatives par leurs caractéristiques, renforcent cette idée que le passage du discours à la réalité est difficile et souvent inabouti mais que chaque ville doit agir selon son identité, développer des projets structurants à petite ou grande échelle mais avec l'idée permanente de suivre les objectifs des piliers de la durabilité.



Sébastien Bourdin est devenu docteur en géographie après la soutenance de sa thèse « Convergence et intégration régionale dans l'Union européenne : Essai de modélisation et de simulation ».

Université de Rouen, sous la direction du Professeur Bernard Elissalde, soutenue le 23 mai 2012, avec la mention très honorable et les félicitations du jury à l'unanimité de vant un jury composé de Guy BAUELLE, Professeur, Université de Rennes 2 (Examineur) / Lise BOURDEAU-LEPAGE, Professeur, Université Jean Moulin, Lyon III (Rapporteur) / Sandy DALL'ERBA, Professeur associé, Université d'Arizona, Tucson - États-Unis (Examineur) / Sophie DE RUFFRAY, Professeur, Université de Rouen (Présidente) / Bernard ELISSALDE, Professeur, Université de Rouen (Directeur de thèse) / Claude

GRASLAND, Professeur, Université Denis Diderot, Sorbonne Paris Cité (Rapporteur)

Résumé : Avec les élargissements de l'Union européenne à l'Est en 2004 et 2007, les disparités régionales ont profondément augmenté et un effort de solidarité entre les états-membres a été nécessaire. Cette thèse propose d'évaluer l'ampleur des disparités régionales et de mesurer le processus de convergence et d'intégration régionale en Europe. Il s'agira de zoomer sur les pays d'Europe centrale et orientale afin d'identifier les facteurs explicatifs à l'origine de l'inégal développement régional dans cette partie de l'espace européen. Par ailleurs, dans le débat entre équité et compétitivité des Fonds structurels européens, une réflexion a été menée sur l'éventualité d'une politique de cohésion repensée prenant en compte les effets de débordements/proximité sur la croissance régionale et la convergence. La méthodologie développée dans cette thèse couple les statistiques spatiales (autocorrélation spatiale globale et locale), l'analyse spatiale (GWR), la modélisation par automate cellulaire (Géocells) et la formalisation mathématique de la convergence locale.

François RAULIN, est devenu docteur en géographie après la soutenance de sa thèse le 24 septembre 2012, intitulée "Mesurer l'étalement urbain résidentiel. Exemple de l'habitat individuel détaché dans l'aire urbaine de Rouen depuis la loi S.R.U"

OUVRAGES PARUS

La Normandie en débat

L'ouvrage collectif « La Normandie en débat » vient également d'être publié chez Orep éditions.

Il a mobilisé le concours de douze géographes : BRENNETOT Arnaud, BROCARD Madeleine, BULEUN Pascal, BUSSI Michel, DE RUFFRAY Sophie, EMANGARD Pierre-Henri, FIXOT Anne-Marie, FRÉMONT Armand, GAY François, GUERMOND Yves, HÉRIN Robert et LECOQUIERE Bruno des universités de Caen, Le Havre, Rouen, dont plusieurs sont membres de l'UMR IDEES.



La Normandie fait débat.

Deux grandes questions devraient se faire entendre plus fortement que d'autres.

La Normandie existe-t-elle ?

Actuellement divisée entre deux régions administratives, la Haute-Normandie et la Basse-Normandie, partagée entre Rouen, Caen et aussi Le Havre, doit-elle être unifiée ou, si l'on préfère, réunifiée ?

Mais, la Normandie pour quoi faire ?

Cette deuxième question dépasse la première, car un territoire ne vaut que pour ceux qui y habitent et qui l'animent.

Les auteurs de ce livre s'inscrivent dans le débat.

Non sans discussion entre eux, non sans nuance, ils estiment que la Normandie doit être unifiée et trouver place, en France dans l'Europe et dans le monde, comme un territoire actif où s'équilibrent heureusement l'art de vivre, la qualité de la vie et le dynamisme de la croissance économique.

Ils pensent aussi que, si un nouveau modèle de développement doit être inventé, la Normandie combine simultanément de lourds handicaps pour y parvenir et de remarquables avantages pour y réussir.

Il s'agit en définitive de dégager quelques bons choix.

Selon eux, celui de l'unité active du territoire régional en est un. Quelle qualité ont-ils pour parler ainsi, après un manifeste publié en avril 2011 dans le quotidien Libération ?


Une bulle de géographe ? Un caprice intellectuel ? Beaucoup d'autres se sont exprimés sur ce terrain depuis quelques années, plus particulièrement dans de grands débats médiatiques et avec des porte-paroles éminents souvent venus d'ailleurs. Les auteurs y ont individuellement participé, mais ils ont aussi estimé collectivement avoir beaucoup à dire ensemble.

Cet ouvrage a été publié avec le soutien des universités normandes de Caen, Le Havre et Rouen.

Pour plus de détails, voir

<http://www.orepeditions.com/828-article-la-normandie-en-debat.html>

Captures



Depuis quelques décennies, le contrôle des frontières et de l'accès à la citoyenneté a été considérablement renforcé en Europe et ailleurs.

Alors même que se poursuit et s'accélère un puissant processus de globalisation, les mobilités humaines sont pour partie entravées.

Cet ouvrage propose d'interpréter, à la lumière des anciennes guerres de capture d'esclaves, les dispositifs antimigratoires et d'analyser l'émergence de la figure du « sans-papiers » ou du « clandestin » qui n'est en fait qu'un étranger privé de ses droits. Ce modèle permet de résoudre la double contradiction apparente, d'une part entre les besoins avérés de main-d'œuvre des pays occidentaux et ces politiques et, d'autre part, entre les fondements humanistes des démocraties et le recours à l'internement et à l'expulsion de civils. Marc Bernardot est professeur de sociologie à l'université du Havre. Il est membre du

laboratoire CIRTAI (UMR IDEES) et co-anime l'équipe éditoriale du réseau TERRA. Spécialiste de sociologie historique de l'État et de l'espace, il travaille actuellement sur la privatisation des politiques antimigratoires. Il est l'auteur de nombreux articles et de deux ouvrages de référence sur les institutions de gestion des migrations en France, *Camps d'étrangers* et *Loger les immigrés. La Sonacotra 1956–2006*, publiés aux éditions du Croquant en 2008.

Policiers dans la ville



Policiers dans la ville Une histoire des gardiens de la paix L'histoire des policiers dans la ville - de la création du corps des gardiens de la paix aux lendemains de la chute du Second Empire et jusqu'au début du XXIe siècle - doit s'écrire comme celle d'un groupe professionnel.

Aussi est-elle à la fois politique - le recours des gouvernements aux forces de l'ordre - et civique et sociale - les policiers étant par ailleurs des citoyens et des travailleurs avec des droits d'organisation et de défense. Ces hommes pratiquent un métier, maîtrisent des savoir-faire. Chacun d'entre eux a une histoire individuelle où la part de la famille est primordiale. Leur rapport à la ville est marqué par une origine géographique, mais aussi un mode d'habitat. C'est donc bien un métier qu'il faut appréhender, comprendre sa mission principale : celle de policer un monde urbain réticent, saisir des pratiques et des codes professionnels, mettre en perspective des carrières, prendre conscience que la sociabilité et les représentations contribuent à construire une identité fondée sur des facteurs permanents.

Cela est particulièrement mis en évidence lorsque la légalité connaît une crise de légitimité, que ce soit dans les années 1930, sous l'Occupation, au cours de la guerre d'Algérie ou des insurrections de mai 1968.

PUBLICATIONS DE L'UMR 2012

Annoot E. , 2012, La réussite à l'université : du tutorat au plan licence. Bruxelles, Belgique, éditions De Boeck.

Annoot, E. & Bertin, J.C. , 2012 , L'homme@distance : Innovation et développement-regards croisés. Paris, France : CNRS Editions. (accord publication).

Annoot, E. ,2012, Changements institutionnels à l'université et médiation par les technologies de l'information et de la communication (TIC).in Bertin,

Annoot, E. , 2012, Accompagnement pour l'orientation et l'insertion à l'université : le changement dans la continuité ? In S. Devineau & A. Léger (Eds.), Formation, Qualification, Emploi en Normandie, 153-169, Caen, France : Presses universitaires de Caen.

Annoot E., Coordination par Richard Etienne, Professeur de sciences de l'éducation à l'université Paul Valéry Montpellier III, des Cahiers du Cerfee n°31 (2012) (Chercheurs et Recherches en Formation, Éducation et Enseignement). Egalité des chances, universités et territoires & Varia.

Annoot, E. , 2012,. La responsabilité sociale des universités en France : un concept en émergence ? Les cahiers du Cerfee, (31), 76-90.

Article suivi d'un entretien : La responsabilité sociale de l'enseignement supérieur au Brésil. L'exemple de l'UNIFOR (Fortaleza,Brésil). Entretien entre Monica Mota Tassigny, professeur Dr. à l'Université de Fortaleza, UNIFOR (Brésil) et Emmanuelle Annoot, (91-98).

Annoot, E. , De Oliveira Brasil M.V. , Tassigny M., 2012. A Responsabilidade Social das Universidades na França : O sucesso do Ensino Superior. Revista de Administração da UFSM, Brazilian Journal of Management, Universidade Federal de Santa Maria, Santa Maria, Rio Grande do Sul, Brasil, (1), 163-174.

Annoot, E. , février 2012,. Université et réussite éducative: quels dispositifs ? Quels partenariats ? Actes du colloque international "Du décrochage à la réussite - expériences françaises et européennes « Réfléchir et agir ensemble » (CEREQ, ministère de

l'Education nationale de la jeunesse et de la vie associative), Université du Havre, France, 6 p.

Annoot, E., Bertin, J.-C., Gravé, P., Vom Hofe, A., Sarré, C. & Sall, A. , Les enjeux des TIC en matière et formation », in Bertin, J.-C. (dir.) : *TIC et enjeux de société*, PPF soutenu par l'IRSHS. Rapport final, 4-55.

Annoot, E. , 2012, De la réforme Bayrou au plan licence ou les métamorphoses du tutorat. Le Cercle de recherche et d'action pédagogiques et les cahiers pédagogiques, Dossier "Quelle pédagogie pour faire réussir les étudiants ?", <http://www.cahiers-pedagogiques.com>.

Annoot, E. , mars 2012, Synthèse de la table ronde : «Au sujet d'un nouveau service : la formation à distance ». Institut de recherche en stratégie industrielle et territoriale, Pôle de recherche en sciences de l'homme : Université du Havre.

Annoot, E. , octobre 2012, L'individualisation des parcours scolaires de la maternelle à l'université. Webconférence interactive nationale avec les contributions de Catherine.

Barzman J. , 2012, « Conflits et négociations au Havre avant et après les grandes réformes portuaires », L'Espace Politique, 16.
<http://espacepolitique.revues.org/index2242.htm>

Barzman J. , 2012, "Composantes sociales et politiques du mouvement anti-guerre aux Etats-Unis, 1965-1975", in "Les Années Woodstock", Revue EOLLE, numéro 1.

Barzman J. , Crochemore K. , 2012, « La Fédération internationale des ouvriers du transport (ITF) et l'Afrique à travers ses congrès de 1944 aux années 1980», « Les changements dans les modèles culturels du travail en Afrique: une approche comparative », Symposium International organisé par l'université de Humboldt (Berlin) et l'UCAD Dakar, FASTEF, UCAD Dakar, 8 décembre 2011, Working Papers du Centre Work and Human Lifecycle in Global History de l'université de Humboldt.

Bertin, J.C. , Annot, E. , 2012, *L'Homme @ Distance, Regards croisés – Innovation et Développement*. Éditions Alpha, CNRS.

Bertin, J.-C. & Narcy-Combes, J.-P. (Eds) ,2012, Online Tutoring, Special issue Computer-Assisted Language Learning, Vol. 25,2, April 2012 (Routledge).

Bertin, J.-C. & Narcy-Combes, J.-P. , 2012, "Tutoring at a distance, modeling as a tool to control chaos.". In Bertin & Narcy-Combes (Eds) Computer-Assisted Language Learning, (Routledge) Special issue Tutoring at a Distance, vol. 25,2, 111-127.

Bertin J.-C. ,2012, « Distance et acteurs de la situation pédagogique : une approche par l'ergonomie didactique. Le cas de l'apprentissage des langues ». In Annot & Bertin (Dir.) *L'Homme @ Distance, Regards croisés – Innovation et Développement*. Éditions Alpha CNRS.

Bertin, J.-C. ,2012, « Approche systémique de l'innovation pour l'apprentissage en Centre de Langues ». In CercleS Journal (refereed online journal), special issue, De Gruyter Mouton.

Bonnet E. , 2012, A GIS-based methodology for identifying pedestrians' crossing patternsComputer, environment and urban system,20 p.

Bonnet E. , 2012, Managing hazard and life environment: Combining industrial risk and landscape representations in Journal of risk research, 16 p.

Bussi M. , 2012La carte électorale : miroir de la démocratie ?, revue Echo Géo, 20.

Bussi M. , Colange C. , Fourquet J. , 2012, Les élections présidentielles de 2012 : du quinquennat à la fabrication d'une France pentapolaire, revue Européenne, Cybergo, 12 p.

Bussi M., Fourquet J., Colange C. , 2012, Analyse et compréhension du vote lors des élections présidentielles de 2012 L'apport de la géographie électorale, Revue Française de Science Politique, volume 62, n°5-6 ,941 à 963.

Bussi M. , Rivière J., Jadot A. , Colange C. , 2012, typologie des communes et des espaces intra-urbains

et relation vote-déterminants sociaux, le cas du Nord-Pas-de-Calais, Territoires en mouvement.

Bussi M., 2012, Fonder les sciences du territoire, sous la direction de P.Beckouche et al, (re)fonder les sciences du territoire, une science du vivre ensemble, conclusion du colloque fondateur du Collège International des Sciences du Territoire,Karthala, 267-273.

Bussi M., 2012, Les territoires de l'élection présidentielle, Élection 2012, Les électors politiques, les notes du Cevipof, n° 6, Science Po, 5 p.

Bussi M., Fourquet J. , 2012, vote et distance à la ville, in Saisir l'impact du territoire sur le vote. Un autre regard sur les élections en France et en Europe, Paris, Cevipof.

Bussi M. , 2012, « gouvernance, intercommunalités et métropoles solidaires », Comment relever le défi de métropoles solidaires ? Mercredi 14 novembre – Rouen, CIDEFE.

Bussi M. , 2012, Analyse des élections présidentielles et législatives 2012 pour les médias suivant : el Pais ; le Figaro, l'Humanité, le nouvel Observateur, slate.fr, chéri FM, Christal.

Chevandier C. , 2012, « Leçons à Fresnes, leçons de Fresnes. Un enseignement universitaire en prison », in Pierre V. Tournier, dir., *Dialectique carcérale. Quand la prison s'ouvre et résiste au changement*, Paris, L'Harmattan, 149-160.

Chevandier C. , 2012, « Les mutations des modèles culturels du travail en Afrique », Vingtième siècle, revue d'histoire, n°115, 158-159.

Chevandier C. , 2012, « Le maire et l'hôpital : Herriot et ses Hospices civils de Lyon », in Bruno Benoit et Mathias Bernard, dir., *Le maire et la ville*, Clermont Ferrand, Presses universitaires de Clermont-Ferrand.

Chevandier C. , 2012, « Les grèves de 1995 », in Michel Pigenet et Danielle Tartakowsky, dir., *Histoire des mouvements sociaux en France. De 1814 à nos jours*, Paris, La Découverte, 633-639.

Chevandier C. , 2012, « Prisons des dictatures. Prisons « politiques » en Europe. Introduction », in Pierre V. Tournier, dir., *Enfermements. Populations,*

Espaces, Temps, Processus, Politiques, Paris, L'Harmattan, 29-33.

Chevandier C. « Le Havre, décor et acteur du cinéma », Vingtième siècle, revue d'histoire, n°116, p. 154-157.

Cochard N. , 2012, « L'histoire des populations maritimes à l'époque contemporaine : la géographie au service de l'historien. », EchoGéo [En ligne], numéro 19, mis en ligne le 10 février 2012, [URL : http://echogeo.revues.org/12991](http://echogeo.revues.org/12991)

Cochard N. , 2012, Entre soumission et initiation : le mousses dans la marine française, XIXe-XXe siècles. In : Boucs émissaires, têtes de Turcs et souffre-douleur. Rennes : PUR, 145-158. [Frédéric Chauvaud, Jean-Claude Gardes, Christian Moncelet et Solange Vernois (dir.).

Cochard N. , mai 2012, La formation des marins à l'heure de la modernisation de la navigation : l'exemple du Havre. La revue Maritime, n° 493, p. 60-64.

Cochard N., 2012, Le sport dans la marine française, fin XIXème-début XXème siècles In: colloque *Le sport et la guerre*, Université Rennes II-Ecoles Militaires St Cyr-Coëtquidan, Rennes, PUR, [Luc Robène (dir.).

Colloc, J., & Jacquet-Andrieu A., (2012, in Press) On how to define Anticipation in the verbal flow. CASYS: International Journal of Computing Anticipatory Systems, à paraître, ISSN 1373-5411.

Colloc, J. & Jacquet-Andrieu, (2012, in Press) A. From the self-concept to the "speaking subject". CASYS: International Journal of Computing Anticipatory Systems, à paraître ISSN 1373-5411.

Colloc J., Shen Y., Jacquet-Andrieu A. Un système multi-agents d'aide à la décision clinique fondé sur les ontologies, Actes de, 6ème Workshop AMINA'2012 "Applications Médicales de l'Informatique : Nouvelles Approches", Mahdia, Tunisie, 136-145.

Cornier T. ,2012, The sustainable urban development in European Union through ranking ; a tool for governance or a report of territorial disparities, International Journal of Environment and Sustainable Development, Vol 11, N°1, 64-86.

Daudé E. , 2012, Les risques pour la santé et les méthodes de modélisation dynamique 2e Journée de la recherche, Sciences Santé Société, Rouen.

Daudé E. , Czura G. , Langlois P. , Tranouez P. , 2012, Quand les déplacements urbains peuvent être générateurs de catastrophes, Séminaire Grand Réseau de recherche Sciences de l'Environnement et des Risques, février 2012, Le Havre.

Didelon C. , 2012, Structures spatiales des relations diplomatiques mondiales, Dixième rencontre de Théo Quant, ISSN 1769-6895.

Didelon C. , 2012, The European Union in the flows of international students : attractiveness and inconsistency, International review of sociology : Revue Internationale de Sociologie

Eleta De Filippis R. , El derecho a la vivienda en Francia: la ley DALO actores y practicas. Revista Derecho y cambio social n°24 (varios) ano VIII, La Mollina, Lima, Peru.

Eleta De Filippis R., la mise en œuvre du droit au logement opposable : une observation de terrain. Revue de droit sanitaire et social (RDSS), n°5

Eleta De Filippis R., Le DALO en question, Rapport DISCRET, GRR.

Eleta De Filippis R., Droit au logement opposable. Rapport MSH Paris Nord.

Eleta De Filippis R., La parentalité passée au crible. Le Havre Info du 11 au 17 avril 2012.

Eleta De Filippis R., Auguste 1-4 2012, Gender and Privatization: The experience of Argentina 1994-2008, ISA, The second ISA Forum of sociology, Social Justice & Democratisation, BUENOS AIRES, Argentina.

Eleta De Filippis R., November 14-18 2012, A Universal Social Security Retirement System ? The experience Of Argentina Post 2008. 65th Annual Scientific Meeting. GSA's. San Diego, USA.

Galinon-melenec B., 2012, « Le numérique. De l'usage aux traces. Du fantasme au doute et au cauchemard », dans Nicole Denoit (coord.) Imaginaire et représentations des nouvelles technologies dans la société contemporaine », PUFR.

Galinon-melenec B., Monseigne A., 2012 « La sémiotique des 'signes-traces' appliquée au recrutement : Le cas de la recherche du 'bon candidat' via les traces numériques », Communication & organisation, Andrea Catellani, Martine Versel (dir.), « Les applications de la sémiotique à la communication des organisations », n° 39.

Galinon-melenec B., 2012, "Le PACS SIC-NETCOM", Préface à Zlitni S., Liénard F., (dir), La communication électronique dans la société de l'information, NETCOM.

Galinon-melenec B., 14 février 2012, « L'Homme-trace. Apports pour une nouvelle anthropologie de la communication », communication dans le séminaire Traces Numériques, Connaissances et Cognition, Paristech.

Gaviria S., 2012, La souffrance de l'autonomie. La première expérience de vie en solo des étudiants Agora-Debats/Jeunesses, n° 62, 7-18.

Gaviria S., Envisageons les jeunes autrement que comme un problème, Rue 89, 24 juin 2012.

Hachimi Alaoui M., 2012, « L'intégration sous condition: valeurs non négociables et égalité des sexes », Canadian Journal of Women and The Law/Revue femmes et droit, University of Toronto Press, vol. 24, n°1, 114-134.

Hachimi Alaoui M., 2012, « Note de lecture de l'ouvrage de A. Hajjat, Les Frontières de l'« identité nationale ». Injonction à l'assimilation en France métropolitaine et coloniale, La Découverte », Sociologie, PUF, vol. 3, n°4, 144-156.

Jedlicki F., 2012, "Recension critique de l'ouvrage dirigé par Paul Servais", L'évaluation de la recherche en sciences humaines et sociales. Regards de chercheurs, Academia, coll. « Intellection ».

Jedlicki F., 2012, organisation et introduction de la journée de débat de l'ASES, 9 juin 2012, à la Sorbonne, Paris : Lost in evaluation. Contributions sociologiques au débat sur l'Évaluation Individuelle (EI) des enseignants-chercheurs – publication des interventions dans le Bulletin de l'ASES, n°40.

Jedlicki F., 2012, compte-rendu de lecture : l'ouvrage de Stéphane Dufoix, La dispersion. Une histoire des usages du mot diaspora, Ed. Amsterdam, Paris, 2011,

in Revue Française de Sciences Politiques, volume 62, n°4.

Jedlicki F., 2012, "Transmissions familiales de la mémoire de l'exil chilien : retour réflexif sur la construction et l'analyse de l'objet", intervention présentée au colloque "Mémoires des migrations et temps de l'histoire", Cité nationale de l'histoire de l'immigration (Paris).

Jedlicki F., 2012, "Los hijos del retorno chileno : de la memoria familiar del exilio a la falta de reconocimiento", communication présentée au colloque international "Memoria historica, democracia y derechos humanos", 28 novembre-20 novembre 2012, Universidad de Concepcion (Chili) – publication des actes du colloque prévue en espagnol et en français en 2013.

Le Dez M., 2012, Pétrole en Seine (1861-1940). Du négoce transatlantique au cœur du raffinage français, Bruxelles, Bern, Berlin, Frankfurt am Main, New York, Oxford, Wien, P.I.E. Peter Lang, Coll. France contemporaine Vol. 3, 429 p.

Le Dez M., 2012, Protéger les établissements pétroliers en temps de paix et en période de guerre : l'exemple des raffineries françaises (v. 1929-1945), In : BELTRAN Alain (dir./ed.), Le pétrole et la guerre/Oil and War, Bruxelles, P.I.E. Peter Lang, Enjeux internationaux/International Issues N°21, 93-111.

Lefebvre B., 2012, « Introducing Geonode: a platform for sharing and managing geospatial data », CAPRA Training Session, Banque Mondiale, 04 décembre, Thimpu, Bhoutan

Lefebvre B., 23 novembre 2012, « Modeling spatial diffusion of dengue in Delhi and Bangkok », School of Tropical Medicine, Bangkok, Thaïlande

Lefebvre B., 12 janvier 2012, « Planning Policy, spatial accessibility and hospital services in Delhi », Centre de Sciences Humaines, New Delhi, Inde

Lefebvre B., 10-11 septembre 2012, «Neighbourhoods poverty and the spatial accessibility of hospitals in Delhi» ENRGHI 2012, University College London, Londres, Royaume-Uni

Lefebvre B., Vaguet A. Petit M., 2012, « Lieux de soins et paysages thérapeutiques. Du concept à la méthode. », Bulletin de l'Association des Géographes Français, n°2, 214-223

- Lefebvre B.** Décembre 2012 : Participation à un Projet d'Assistance Technique pour la mise en place d'une plate-forme CAPRA au Bhoutan.
- Loubet L.** , 2012, « L'apprentissage de la coopération intercommunale : modalités et instruments », in *L'espace Politique*. Article disponible en ligne : <http://espacepolitique.revues.org/index2454.html>.
- Mouralis D.** , 2012, New investigations of the Göllüda#287; obsidian lava flows system: a multidisciplinary approach, *Journal of Archaeological Science*, 38(12): 3174–3184
- Saint Gérand T.** , 2012, Approches géomatiques des risques spatialisés : l'importance de concepts opératoires (exemples et perspectives) Coll. international *Géomatique et gestion des risques naturels*. Oujda 6-8 mars 2012. Faculté des Lettres et Sciences Humaines.
- Sajous P., Martinet P.**, septembre 2012, Requalification d'une ville moyenne et effets structurants de l'aménagement universitaire : le cas du Havre, in P. Ingallina (ed.), *Universités et enjeux territoriaux. Une comparaison internationale de l'économie de la connaissance*, Septentrion, Villeneuve d'Ascq, 320 p.
- Saunier E. , Revauger C.** , 2012, *La franc-maçonnerie dans les ports*, Presses universitaires de Bordeaux, Collection « Le monde maçonnique », n°2, 210 p.
- Saunier E.** , 2012, Gouverner l'Île Bourbon au temps de l'esclavage (1817-1824). *Regards croisés*, n°3, 236 p.
- Saunier E.** , 2012, *Figures d'esclaves. Paroles, présences, représentations*, PURH, Collection « Histoire et patrimoines », 308 p.
- Saunier E.** , 2012, Charles Porset et la Révolution française, *Les Cahiers Léonard de Vinci*, 23-31.
- Saunier E.** , 2012, « Comment les Franc-maçons devinrent républicains ? », Paris, Conform, 29-37.
- Taillandier P.** , 2012, Christaller, toujours vivant ! Cybergeo : *European Journal of Geography*
- Taillandier P.** , 2012, Improving map generalisation with new pruning heuristics *International Journal of*
- Geographical Information Science*, Taylor and Francis, in press
- Taillandier P.** , 2012, Multi-Criteria Diagnosis of Control Knowledge for Cartographic Generalisation, *European Journal of Operational Research*, Volume 217, 633 - 642, Elsevier.
- Todisco D., Martin, F., San Román, M., Morello, F., Todisco, D., Prevosti, F.J., Borrero, L.A.**, 2012. Land of the ground sloths: Recent Research at Cueva Chica, Ultima Esperanza, Chile, *Quaternary International*. 1-11. Bertran P., Lenoble A., Desrosiers P.M. et, Sørensen M., 2012. Particle size distribution of lithic assemblages and taphonomy of Palaeolithic sites. *Journal of Archaeological Science*, 39, 10, 3148-3166.
- Todisco D., Fournier M., Chedeville S., et Clerc L.**, 2012., Le contexte géoarchéologique du site amérindien de Balaté, Saint-Laurent-du-Maroni, Guyane française. In *Rapport Final d'Opération*, INRAP.
- Todisco D.**, 2012. Cadre géoarchéologique de l'opération. In T. Romon et S. Kacki, *Le cimetière d'époque coloniale de la Rivière des Pères. Investigation sur le statut d'un ensemble funéraire oublié*. Baillif, Guadeloupe. *Rapport final d'opération*, INRAP, 35-57.
- Todisco D., Cammas C.**, 2012. Microtaphonomie des vestiges osseux humains. In T. Romon et S. Kacki, *Le cimetière d'époque coloniale de la Rivière des Pères. Investigation sur le statut d'un ensemble funéraire oublié*. Baillif, Guadeloupe. *Rapport final d'opération*, INRAP, 135-144.
- Todisco D., Brancier J., Cammas C., et Fouache E.**, 2012. Precolombian settlements in French Guiana: Geoarchaeological approach toward a new understanding of the human impact on landscape. *European Geosciences Union (EGU)*, Vienna, Austria, 26 April 2012. Session: Late Quaternary environments and societies. *Progress in geoarchaeology*.
- Vaguet A. et Amat Roze J.M.** , 2012, Qui gouverne la santé du monde ? in *10 défis pour la planète*, sous la direction de Dubresson A. et Veyret Y., Editions Autrement, 12p.
- Vaguet A.** , 2012, La géographie de la santé à l'Université de Rouen, in *Bulletin de l'Association de*

Géographes Français, Revue BAGF, n°2 : la Géographie de la Santé en France, 6 p.

Vaguet A. , Lefebvre B. , 2012, Lieux de soins et paysages thérapeutiques. Du concept à la méthode. In Bulletin de l'Association des Géographes Français, Revue BAGF, n°2, 10 p.

Vaguet Y. , 2012, Vivre en Sibérie occidentale. In Lauby J.-P. (dir). Etudes de cas, Mise en œuvre des nouveaux programmes de géographie au collège, 5ème. Scéren CNDP-CRDP, collection Pratiques à partager, p. 182 + DVD.

Vaguet Y. , 28-30 August 2012, Oil and Gas towns in Western Siberia: past, present and future challenges. The First International Conference on Urbanisation in the Arctic, Nuuk, Greenland.

Vidal P., 2012, "Bilan critique de l'aide au développement numérique de l'Afrique", In Laulan A.-M. (coord.), Cahiers du CEDIMES, vol.4, Paris, L'Harmattan.

UMR IDEES

Identités et Différenciation de l'Environnement des Espaces et des Sociétés

